

彰化縣埔心鄉東門村簡易疏散避難圖

防災資訊

村(里)基本資料

• 總人口數：4051人

災害通報單位

- *彰化縣災害應變中心
電話：04-7512148
- *埔心鄉災害應變中心
電話：04-8296249
- *埔心分駐所
電話：04-8291545
- *埔心消防分隊
電話：04-8294704

緊急聯絡人

*村長：陳有在
電話：04-8291364

防災資料網站

- *內政部消防署
<http://www.nfa.gov.tw>
- *彰化縣消防局
<http://www.chfd.gov.tw>
- *彰化縣埔心鄉公所
[http://www.puxin.gov.tw/default.php//](http://www.puxin.gov.tw/default.php/)

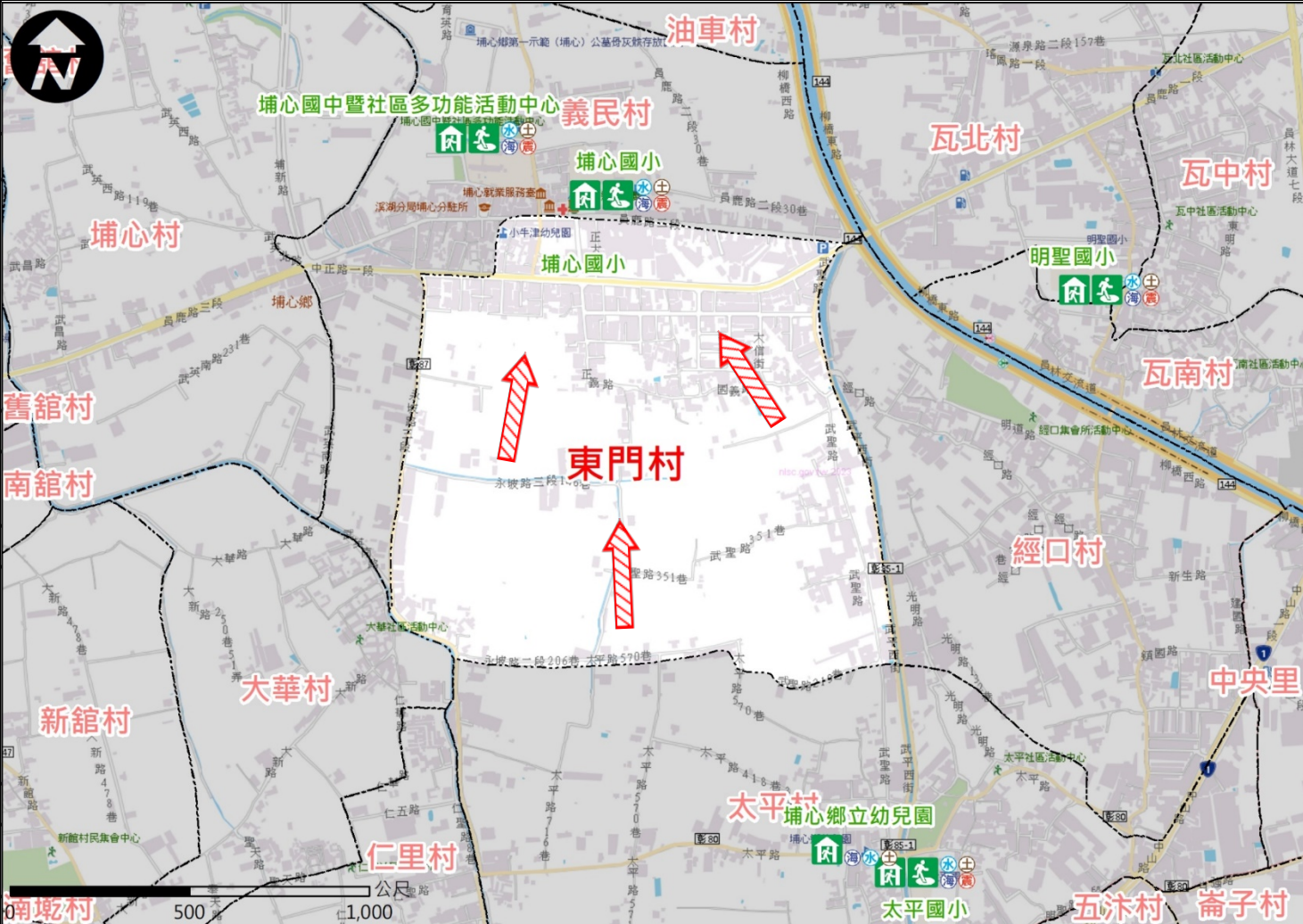
避難原則

前往開放空間或公園避難

避難收容處所

名稱：埔心國小
地址：彰化縣埔心鄉義民村員鹿路二段254號
電話：04-8291494

埔心鄉公所112年12月製作



圖例	道路		標示			行政區域	
		國道		建議疏散避難方向		政府機關	
		快速道路		適用災害類型		警察機關	
		省道		避難收容處所(室內)		消防機關	圖資來源： 內政部國土測繪中心
	縣(市)道		避難收容處所(室外)		學校機關		

彰化縣埔心鄉埔心村簡易疏散避難圖

防災資訊

村(里)基本資料

- 總人口數：1371人

災害通報單位

- *彰化縣災害應變中心
電話：04-7512148
- *埔心鄉災害應變中心
電話：04-8296249
- *埔心分駐所
電話：04-8291545
- *埔心消防分隊
電話：04-8294704

緊急聯絡人

- *村長：邱芳春
電話：04-8295707

防災資料網站

- *內政部消防署
<http://www.nfa.gov.tw>
- *彰化縣消防局
<http://www.chfd.gov.tw>
- *彰化縣埔心鄉公所
<http://www.puxin.gov.tw/default.php/>

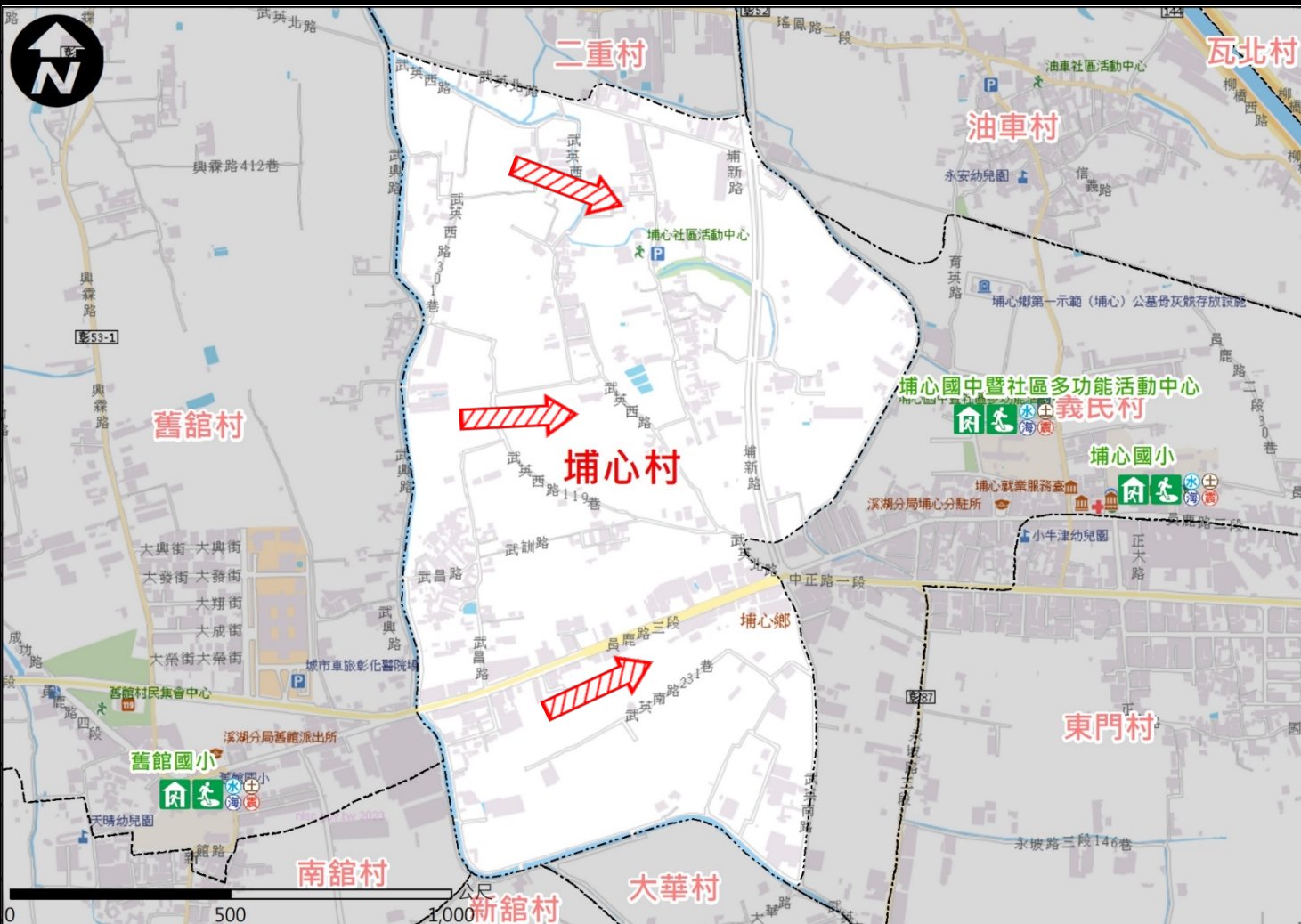
避難原則

前往開放空間或公園避難

避難收容處所

名稱：埔心國中暨社區多功能活動中心
地址：彰化縣埔心鄉義民村忠義北路 51 號
電話：04-8291129

埔心鄉公所112年12月製作



圖例	道路		標示				行政區域	
		國道		建議疏散避難方向		政府機關		醫療院所
		快速道路		適用災害類型		警察機關		福利機構
		省道		避難收容處所(室內)		消防機關		連鎖便利商店
	縣(市)道		避難收容處所(室外)		學校機關		村(里)界線	

圖資來源：
內政部國土測繪中心

彰化縣埔心鄉義民村簡易疏散避難圖

防災資訊

村(里)基本資料

• 總人口數：1814人

災害通報單位

*彰化縣災害應變中心

電話：04-7512148

*埔心鄉災害應變中心

電話：04-8296249

*埔心分駐所

電話：04-8291545

*埔心消防分隊

電話：04-8294704

緊急聯絡人

*村長：徐劉惠蘇

電話：04-8295105

防災資料網站

*內政部消防署

<http://www.nfa.gov.tw>

*彰化縣消防局

<http://www.chfd.gov.tw>

*彰化縣埔心鄉公所

<http://www.puxin.gov.tw/default.php/>

避難原則

前往開放空間或公園避難

避難收容處所

1.名稱：埔心國中暨社區多功能活動中心

地址：彰化縣埔心鄉義民村忠義北路 51 號

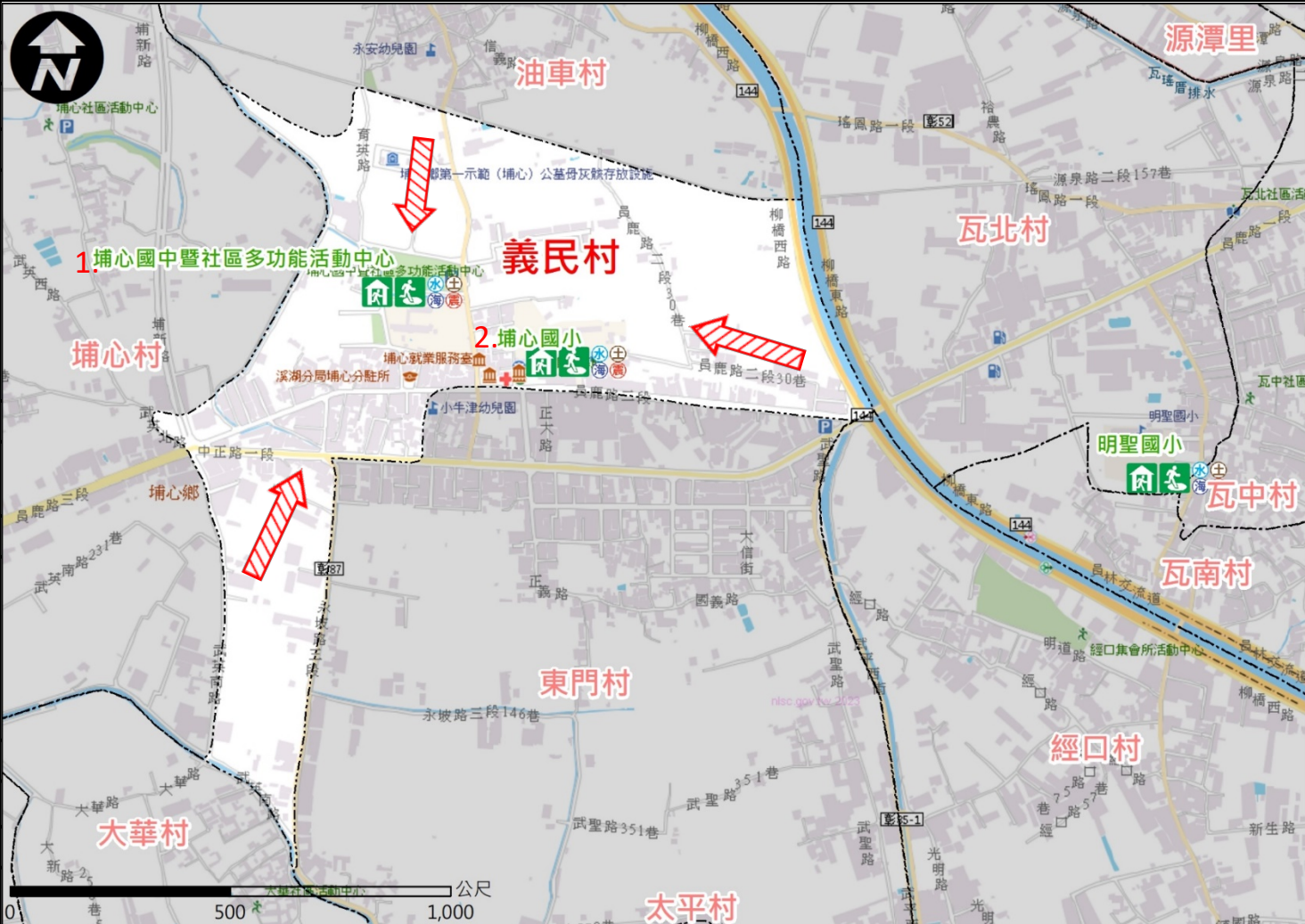
電話：04-8291129

2.名稱：埔心國小

地址：彰化縣埔心鄉義民村員鹿路二段254號

電話：04-8291494

埔心鄉公所112年12月製作



圖例	道路		標示			行政區域	
		國道		建議疏散避難方向		政府機關	
		快速道路		適用災害類型		警察機關	
		省道		避難收容處所(室內)		消防機關	
	縣(市)道		避難收容處所(室外)		學校機關		
					醫療院所	村(里)界線	
					福利機構		
					連鎖便利商店	圖資來源： 內政部國土測繪中心	

彰化縣埔心鄉油車村簡易疏散避難圖

防災資訊

村(里)基本資料

- 總人口數：1371人

災害通報單位

- *彰化縣災害應變中心
電話：04-7512148
- *埔心鄉災害應變中心
電話：04-8296249
- *埔心分駐所
電話：04-8291545
- *埔心消防分隊
電話：04-8294704

緊急聯絡人

- *村長：蔡明輝
電話：04-8293932

防災資料網站

- *內政部消防署
<http://www.nfa.gov.tw>
- *彰化縣消防局
<http://www.chfd.gov.tw>
- *彰化縣埔心鄉公所
<http://www.puxin.gov.tw/default.php/>

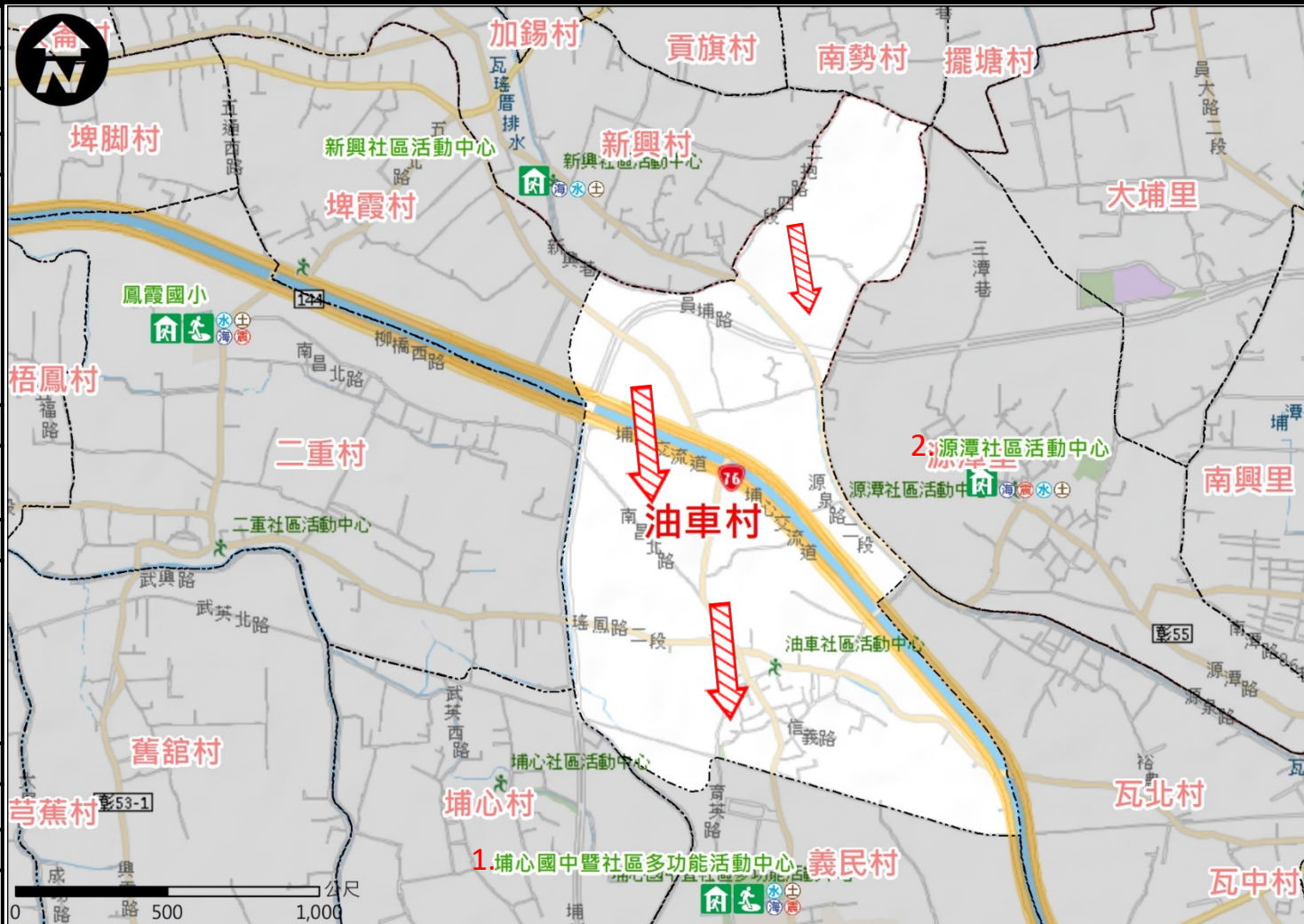
避難原則

前往開放空間或公園避難

避難收容處所

- 名稱：埔心國中暨社區多功能活動中心
地址：彰化縣埔心鄉義民村忠義北路51號
電話：04-8291129
- 名稱：源潭社區活動中心
地址：彰化縣員林市源潭里三潭巷27號
電話：0919-703945

埔心鄉公所112年12月製作



圖例	道路		標示			行政區域		
		國道		建議疏散避難方向		政府機關		村(里)界線
		快速道路		適用災害類型		警察機關		
		省道		避難收容處所(室內)		消防機關		連鎖便利商店
	縣(市)道		避難收容處所(室外)		學校機關	圖資來源： 內政部國土測繪中心		

彰化縣埔心鄉瓦北村簡易疏散避難圖

防災資訊

村(里)基本資料

• 總人口數：1952人

災害通報單位

*彰化縣災害應變中心

電話：04-7512148

*埔心鄉災害應變中心

電話：04-8296249

*埔心分駐所

電話：04-8291545

*埔心消防分隊

電話：04-8294704

緊急聯絡人

*村長：鄭玉盆

電話：04-8293882

防災資料網站

*內政部消防署

<http://www.nfa.gov.tw>

*彰化縣消防局

<http://www.chfd.gov.tw>

*彰化縣埔心鄉公所

<http://www.puxin.gov.tw/default.php/>

避難原則

前往開放空間或公園避難

避難收容處所

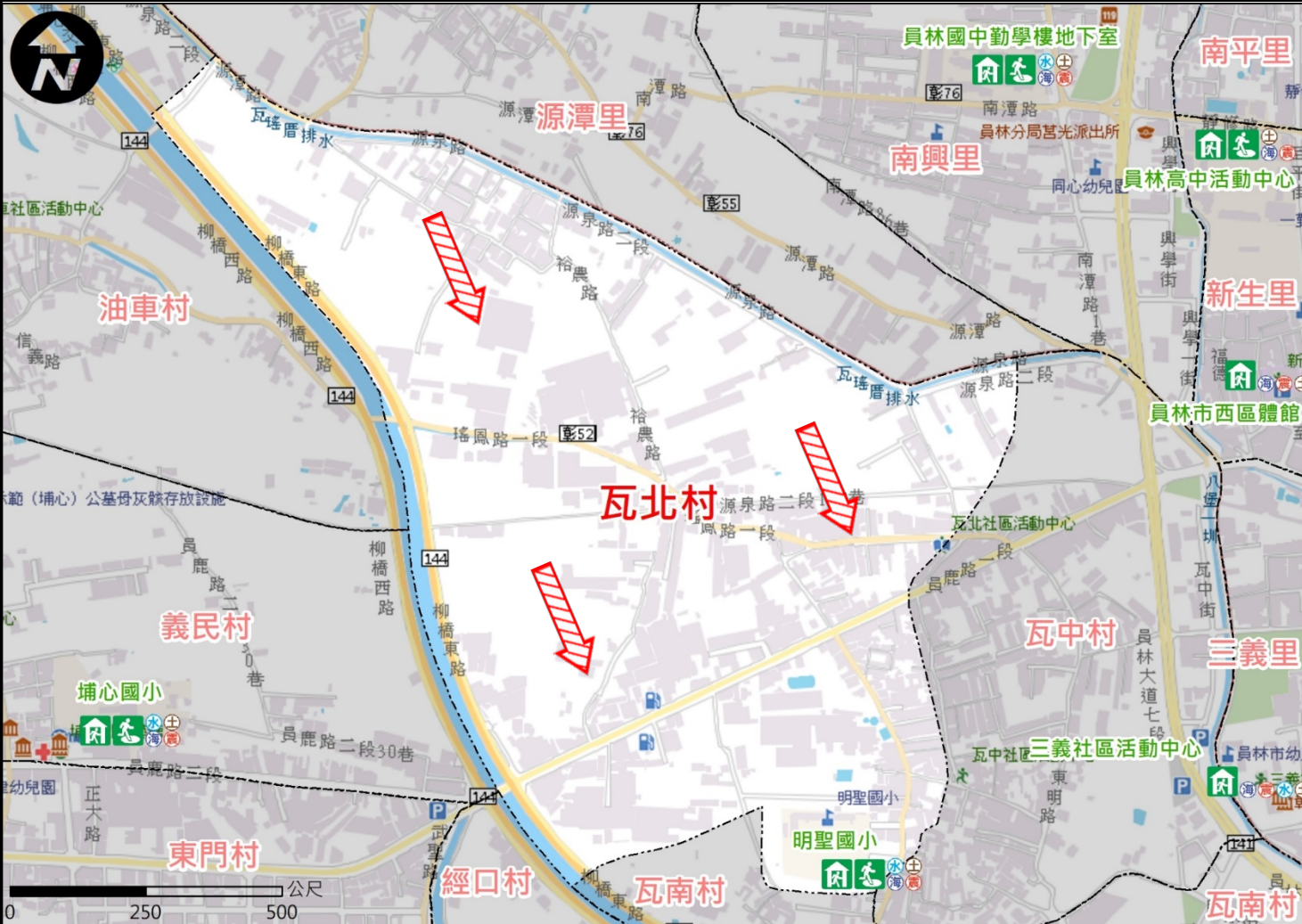
名稱：明聖國小

地址：彰化縣埔心鄉瓦北村西

安南路178號

電話：04-8295395

埔心鄉公所112年12月製作



圖例	道路		標示			行政區域	
		國道		建議疏散避難方向		政府機關	
		快速道路		適用災害類型		警察機關	
		省道		避難收容處所(室內)		消防機關	圖資來源： 內政部國土測繪中心
		縣(市)道		避難收容處所(室外)		學校機關	
					連鎖便利商店		

彰化縣埔心鄉瓦中村簡易疏散避難圖

防災資訊

村(里)基本資料

- 總人口數：2323人

災害通報單位

- *彰化縣災害應變中心
電話：04-7512148
- *埔心鄉災害應變中心
電話：04-8296249
- *埔心分駐所
電話：04-8291545
- *埔心消防分隊
電話：04-8294704

緊急聯絡人

- *村長：余 堅
電話：04-8282976

防災資料網站

- *內政部消防署
<http://www.nfa.gov.tw>
- *彰化縣消防局
<http://www.chfd.gov.tw>
- *彰化縣埔心鄉公所
<http://www.puxin.gov.tw/default.php/>

避難原則

前往開放空間或公園避難

避難收容處所

1. 明成：明聖國小
地址：彰化縣埔心鄉瓦北村西安南路178號
電話：04-8295395
2. 名稱：三義社區活動中心
地址：彰化縣員林市三義里員鹿路245巷112號
電話：0918-618215

埔心鄉公所112年12月製作



圖例	道路		標示			行政區域	
		國道		建議疏散避難方向		政府機關	
		快速道路		適用災害類型		警察機關	
		省道		避難收容處所(室內)		消防機關	圖資來源： 內政部國土測繪中心
	縣(市)道		避難收容處所(室外)		學校機關	連鎖便利商店	

彰化縣埔心鄉瓦南村簡易疏散避難圖

防災資訊

村(里)基本資料

• 總人口數：1579人

災害通報單位

- *彰化縣災害應變中心
電話：04-7512148
- *埔心鄉災害應變中心
電話：04-8296249
- *埔心分駐所
電話：04-8291545
- *埔心消防分隊
電話：04-8294704

緊急聯絡人

*村長：張秀雲
電話：04-8320040

防災資料網站

- *內政部消防署
<http://www.nfa.gov.tw>
- *彰化縣消防局
<http://www.chfd.gov.tw>
- *彰化縣埔心鄉公所
<http://www.puxin.gov.tw/default.php/>

避難原則

前往開放空間或公園避難

避難收容處所

- 1.名稱：明聖國小
地址：彰化縣埔心鄉瓦北村西安南路178號
電話：04-8295395
- 2.名稱：三義社區活動中心
地址：彰化縣員林市三義里員鹿路245巷112
電話：0918-618215

埔心鄉公所112年12月製作



圖例	道路		標示			行政區域	
		國道		建議疏散避難方向		政府機關	
		快速道路		適用災害類型		警察機關	
		省道		避難收容處所(室內)		消防機關	
	縣(市)道		避難收容處所(室外)		學校機關		
					醫療院所		
					福利機構		
					連鎖便利商店	圖資來源： 內政部國土測繪中心	

彰化縣埔心鄉太平村簡易疏散避難圖

防災資訊

村(里)基本資料

• 總人口數：2363人

災害通報單位

- *彰化縣災害應變中心
電話：04-7512148
- *埔心鄉災害應變中心
電話：04-8296249
- *埔心分駐所
電話：04-8291545
- *埔心消防分隊
電話：04-8294704

緊急聯絡人

*村長：張先進
電話：04-8243761

防災資料網站

- *內政部消防署
<http://www.nfa.gov.tw>
- *彰化縣消防局
<http://www.chfd.gov.tw>
- *彰化縣埔心鄉公所
<http://www.puxin.gov.tw/default.php/>

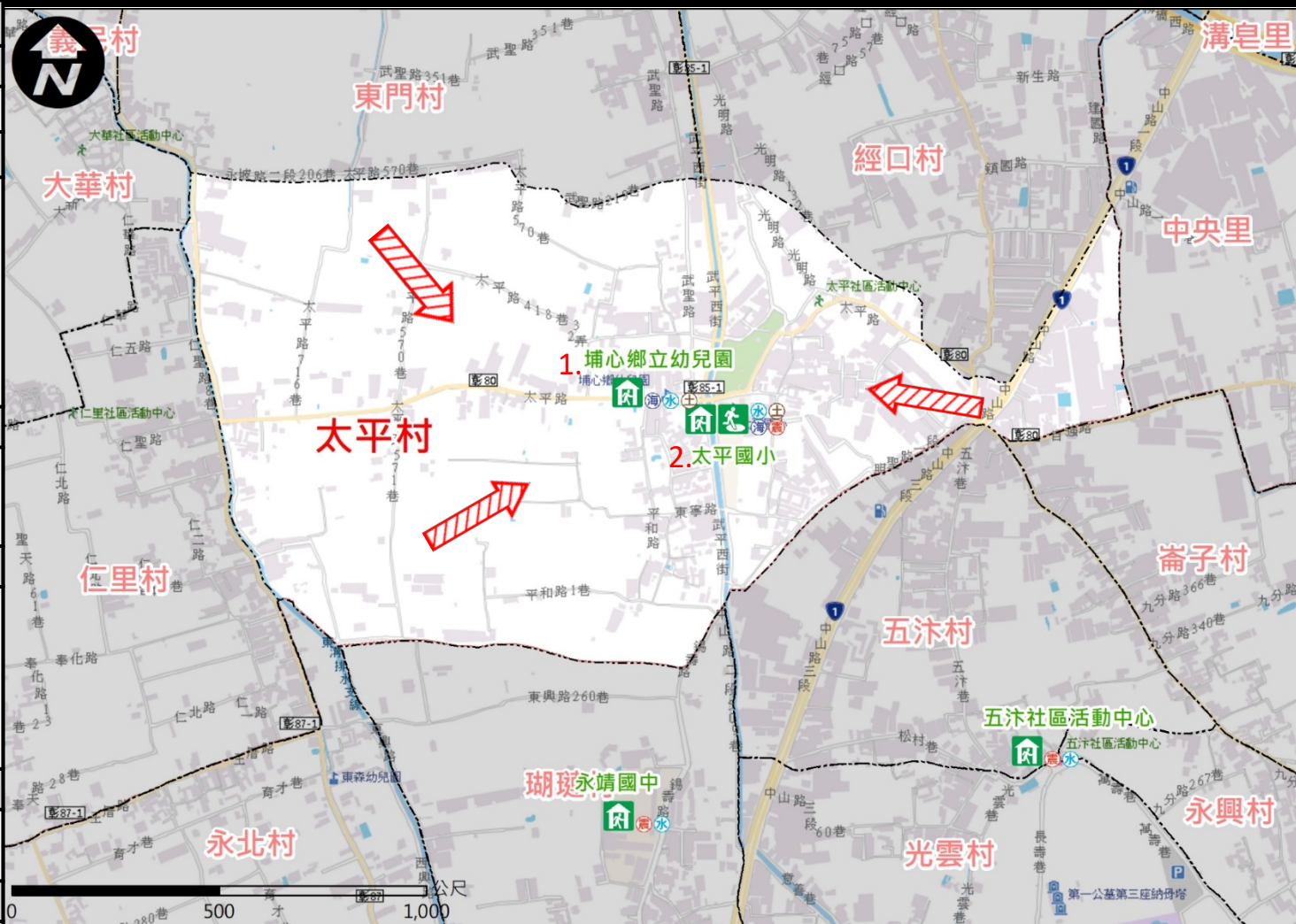
避難原則

前往開放空間或公園避難

避難收容處所

- 1.名稱：太平國小
地址：彰化縣埔心鄉太平村太平路289號
電話：04-8226049
- 2.名稱：埔心鄉立幼兒園
地址：彰化縣埔心鄉太平村太平路336號
電話：04-8242191#201

埔心鄉公所112年12月製作



圖例	道路		標示			行政區域	
		國道		建議疏散避難方向		政府機關	
		快速道路		適用災害類型		警察機關	
		省道		避難收容處所(室內)		消防機關	圖資來源： 內政部國土測繪中心
	縣(市)道		避難收容處所(室外)		學校機關		

彰化縣埔心鄉經口村簡易疏散避難圖

防災資訊

村(里)基本資料

- 總人口數：2646人

災害通報單位

- *彰化縣災害應變中心
電話：04-7512148
- *埔心鄉災害應變中心
電話：04-8296249
- *埔心分駐所
電話：04-8291545
- *埔心消防分隊
電話：04-8294704

緊急聯絡人

- *村長：張培哲
電話：04-8399823

防災資料網站

- *內政部消防署
<http://www.nfa.gov.tw>
- *彰化縣消防局
<http://www.chfd.gov.tw>
- *彰化縣埔心鄉公所
<http://www.puxin.gov.tw/default.php/>

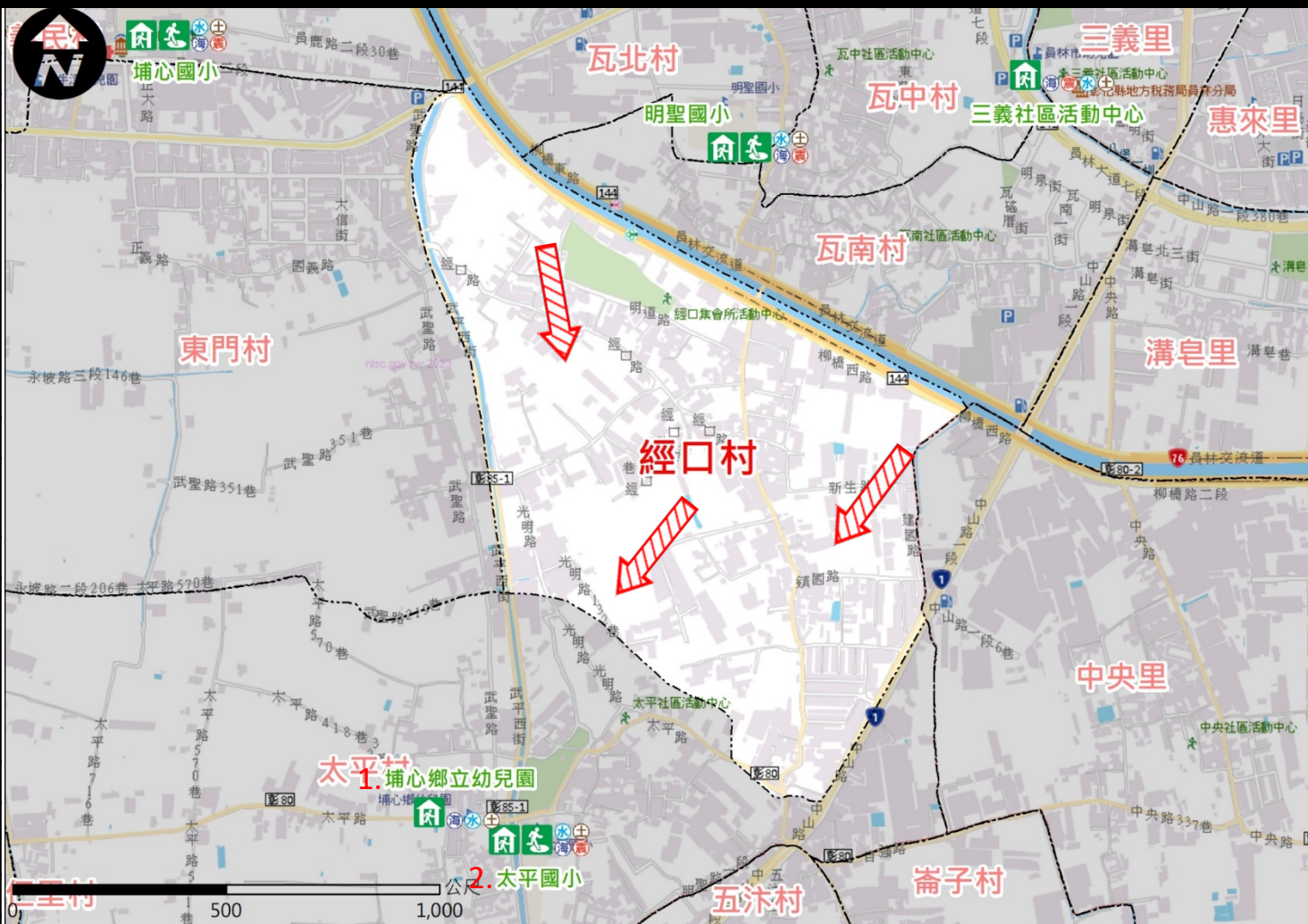
避難原則

前往開放空間或公園避難

避難收容處所

- 名稱：埔心鄉立幼兒園
地址：彰化縣埔心鄉太平村太平路336號
電話：04-8242191#201
- 名稱：太平國小
地址：彰化縣埔心鄉太平村太平路289號
電話：04-8226049

埔心鄉公所112年12月製作



圖例

道路	標示		行政區域
55 國道	建議疏散避難方向	政府機關	村(里)界線
55 快速道路	水土海震 適用災害類型	警察機關	
55 省道	避難收容處所(室內)	119 消防機關	圖資來源： 內政部國土測繪中心
AaBbYyZz 縣(市)道	避難收容處所(室外)	學校機關	
		醫療院所	
		福利機構	
		連鎖便利商店	

彰化縣埔心鄉大華村簡易疏散避難圖

防災資訊

村(里)基本資料

• 總人口數：731人

災害通報單位

- *彰化縣災害應變中心
電話：04-7512148
- *埔心鄉災害應變中心
電話：04-8296249
- *埔心分駐所
電話：04-8291545
- *埔心消防分隊
電話：04-8294704

緊急聯絡人

*村長：吳炫煥
電話：04-8291953

防災資料網站

- *內政部消防署
<http://www.nfa.gov.tw>
- *彰化縣消防局
<http://www.chfd.gov.tw>
- *彰化縣埔心鄉公所
<http://www.puxin.gov.tw/default.php/>

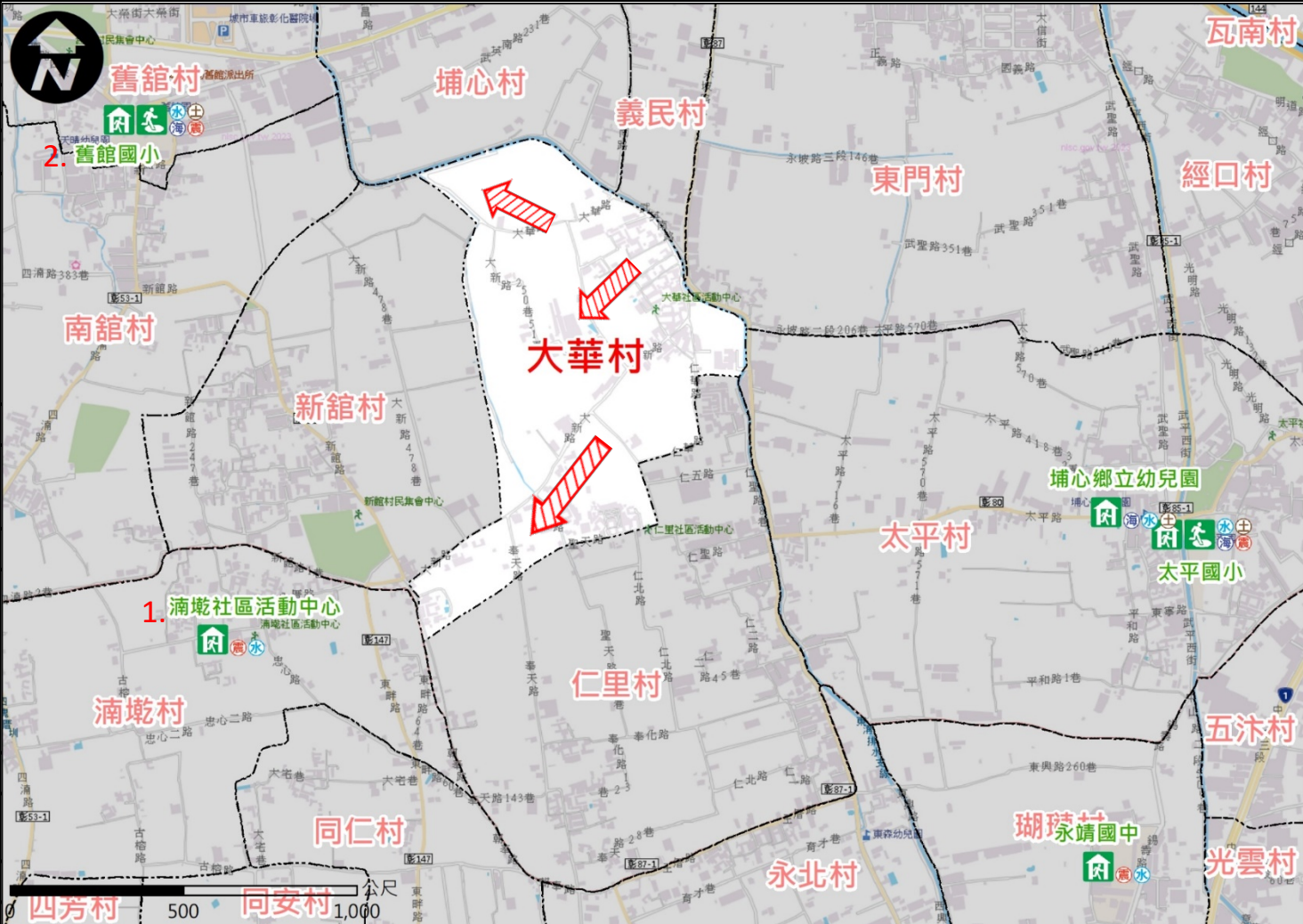
避難原則

前往開放空間或公園避難

避難收容處所

- 1.名稱：湳墘社區活動中心
地址：彰化縣永靖鄉湳墘村忠
心路13-1號
電話：04-8221191#282
- 2.名稱：舊館國小
地址：彰化縣埔心鄉舊館村員
鹿路四段201號
電話：04-8292025

埔心鄉公所112年12月製作



圖例	道路		標示			行政區域	
		國道		建議疏散避難方向		政府機關	村(里)界線
		快速道路		適用災害類型		警察機關	
		省道		避難收容處所(室內)		消防機關	圖資來源： 內政部國土測繪中心
	縣(市)道		避難收容處所(室外)		學校機關		
					醫療院所		
					福利機構		
					連鎖便利商店		

彰化縣埔心鄉仁里村簡易疏散避難圖

防災資訊

村(里)基本資料

• 總人口數：1450人

災害通報單位

*彰化縣災害應變中心

電話：04-7512148

*埔心鄉災害應變中心

電話：04-8296249

*埔心分駐所

電話：04-8291545

*埔心消防分隊

電話：04-8294704

緊急聯絡人

*村長：陳秀玲

電話：04-8294842

防災資料網站

*內政部消防署

<http://www.nfa.gov.tw>

*彰化縣消防局

<http://www.chfd.gov.tw>

*彰化縣埔心鄉公所

<http://www.puxin.gov.tw/default.php/>

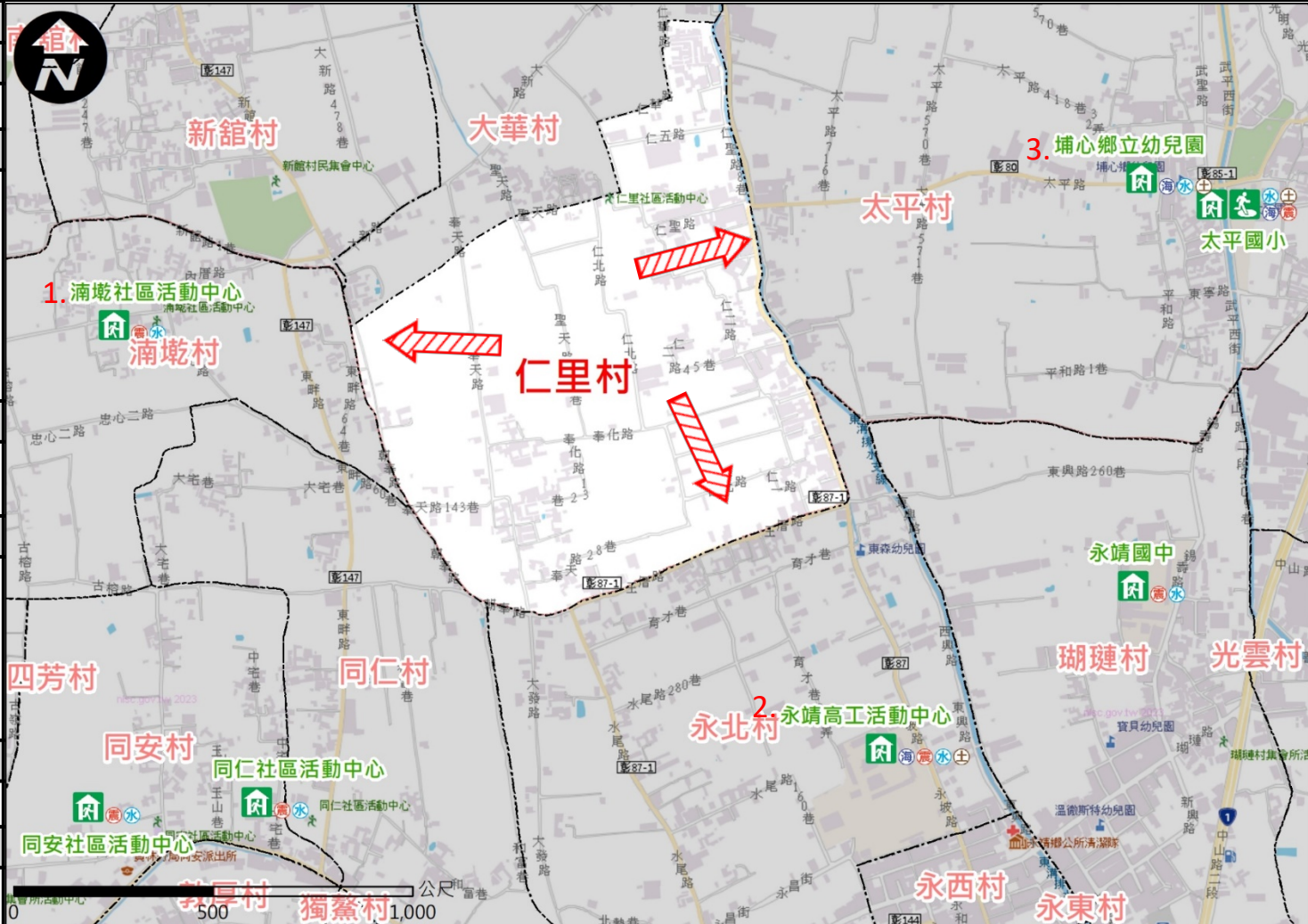
避難原則

前往開放空間或公園避難

避難收容處所

- 名稱：涌墘社區活動中心
地址：彰化縣永靖鄉涌墘村忠
心路13-1號
電話：04-8221191#282
- 名稱：永靖高工活動中心
地址：彰化縣永靖鄉永北村永
坡路101號
電話：04-8221191#283
- 名稱：埔心鄉立幼兒園
地址：彰化縣埔心鄉太平村太
平路336號
電話：04-8242191#201

埔心鄉公所112年12月製作



圖例	道路		標示			行政區域	
		國道		建議疏散避難方向		政府機關	
		快速道路		適用災害類型		警察機關	
		省道		避難收容處所(室內)		消防機關	圖資來源： 內政部國土 測繪中心
	縣(市)道		避難收容處所(室外)		學校機關	連鎖便利商店	

彰化縣埔心鄉舊館村簡易疏散避難圖

防災資訊

村(里)基本資料

- 總人口數：1745人

災害通報單位

- *彰化縣災害應變中心
電話：04-7512148
- *埔心鄉災害應變中心
電話：04-8296249
- *舊館派出所
電話：04-8292854
- *埔心消防分隊
電話：04-8294704

緊急聯絡人

- *村長：楊昇菘
電話：04-8292514

防災資料網站

- *內政部消防署
<http://www.nfa.gov.tw>
- *彰化縣消防局
<http://www.chfd.gov.tw>
- *彰化縣埔心鄉公所
<http://www.puxin.gov.tw/default.php/>

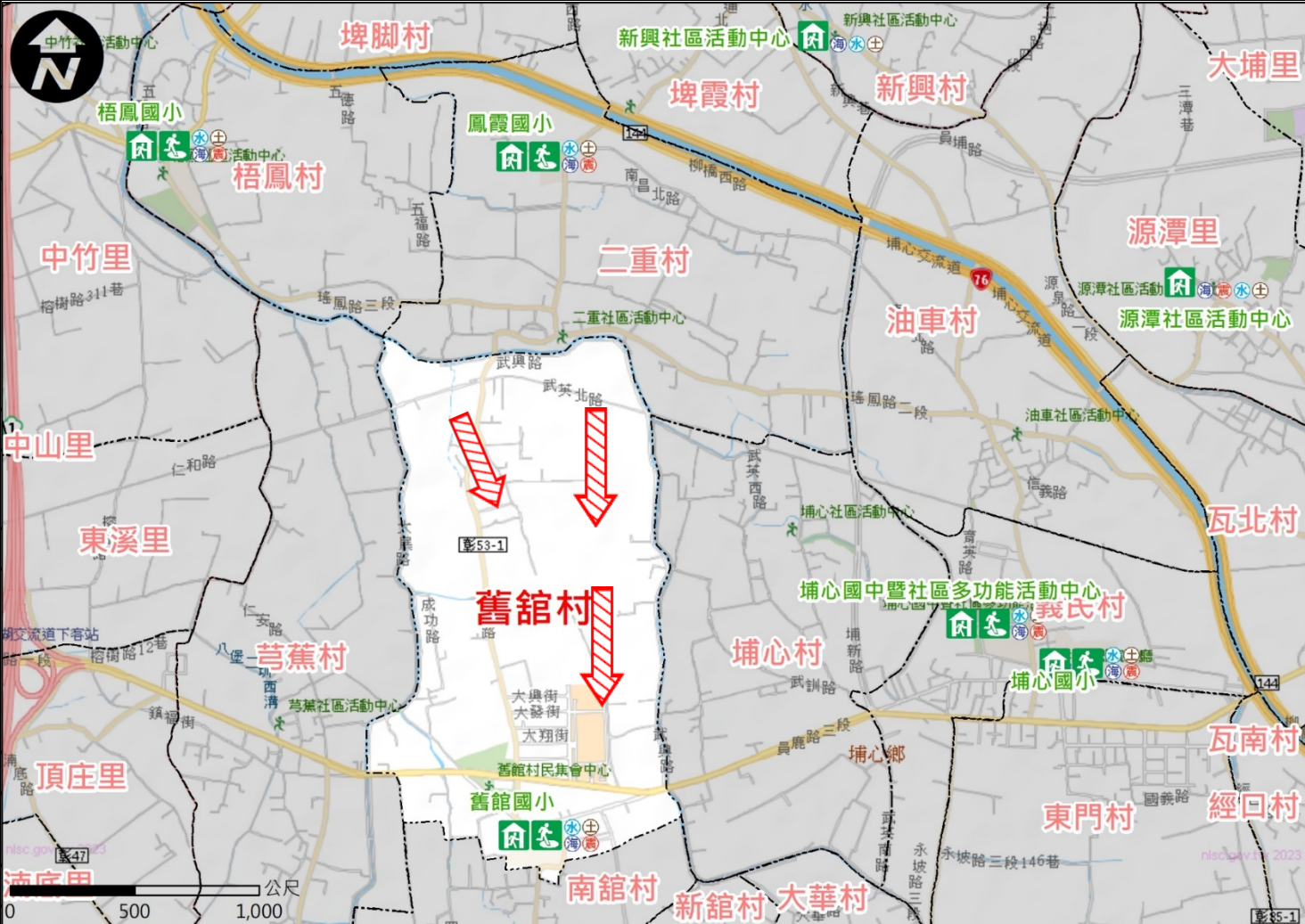
避難原則

前往開放空間或公園避難

避難收容處所

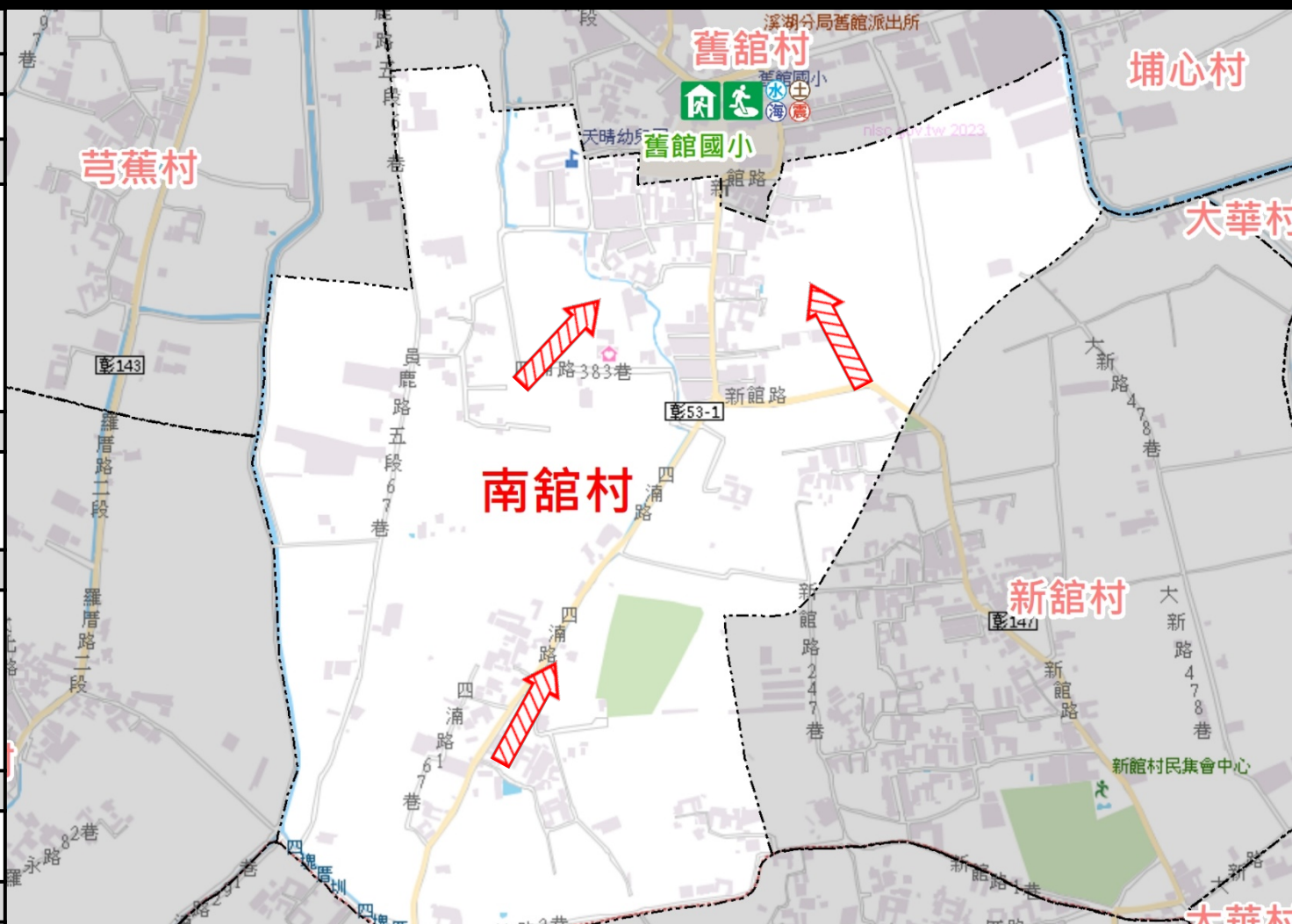
名稱：舊館國小
地址：彰化縣埔心鄉舊館村員鹿路4段201號
電話：04-8292025

埔心鄉公所112年12月製作



圖例	道路		標示			行政區域	
		國道		建議疏散避難方向		政府機關	
		快速道路		適用災害類型		警察機關	
		省道		避難收容處所(室內)		消防機關	圖資來源： 內政部國土測繪中心
	縣(市)道		避難收容處所(室外)		學校機關	連鎖便利商店	

彰化縣埔心鄉南館村簡易疏散避難圖



防災資訊
村(里)基本資料
• 總人口數：1181人
災害通報單位
*彰化縣災害應變中心 電話：04-7512148 *埔心鄉災害應變中心 電話：04-8296249 *舊館派出所 電話：04-8292854 *埔心消防分隊 電話：04-8294704
緊急聯絡人
*村長：邱環宇 電話：04-8292057
防災資料網站
*內政部消防署 http://www.nfa.gov.tw *彰化縣消防局 http://www.chfd.gov.tw *彰化縣埔心鄉公所 http://www.puxin.gov.tw/default.php/
避難原則
前往開放空間或公園避難
避難收容處所

名稱：舊館國小 地址：彰化縣埔心鄉舊館村員鹿路4段201號 電話：04-8292025
埔心鄉公所112年12月製作

圖例	道路	標示		行政區域	
		國道		建議疏散避難方向	
		快速道路		適用災害類型	
		省道		避難收容處所(室內)	
		縣(市)道		避難收容處所(室外)	
			政府機關		醫療院所
			警察機關		福利機構
			消防機關		連鎖便利商店
			學校機關		圖資來源：內政部國土測繪中心

彰化縣埔心鄉新館村簡易疏散避難圖

防災資訊

村(里)基本資料

- 總人口數：1123人

災害通報單位

- *彰化縣災害應變中心
電話：04-7512148
- *埔心鄉災害應變中心
電話：04-8296249
- *舊館派出所
電話：04-8292854
- *埔心消防分隊
電話：04-8294704

緊急聯絡人

- *村長：吳陳金環
電話：04-8292711

防災資料網站

- *內政部消防署
<http://www.nfa.gov.tw>
- *彰化縣消防局
<http://www.chfd.gov.tw>
- *彰化縣埔心鄉公所
<http://www.puxin.gov.tw/default.php/>

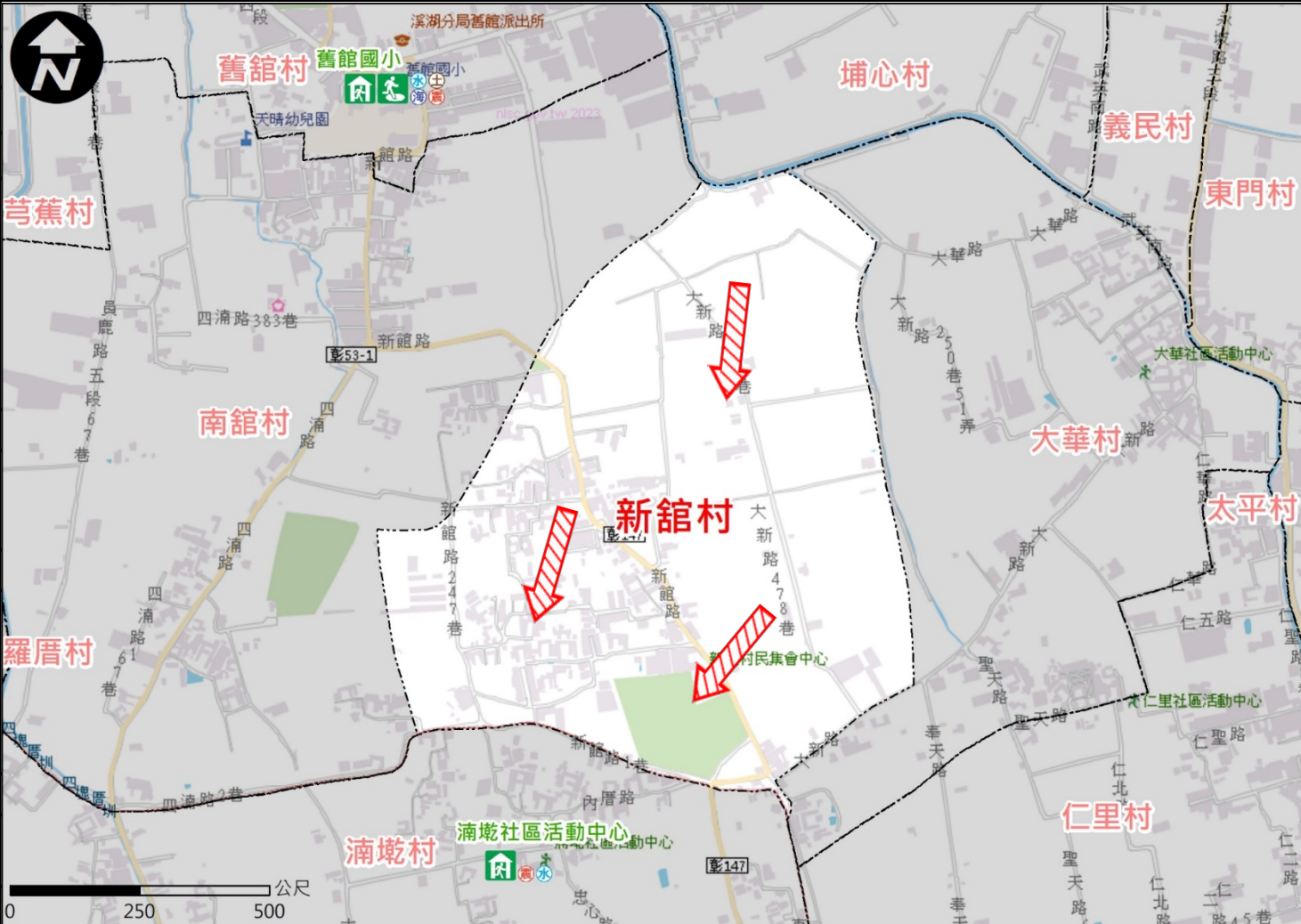
避難原則

前往開放空間或公園避難

避難收容處所

名稱：湳墘社區活動中心
地址：彰化縣永靖鄉湳墘村忠
心路13-1號
電話：04-8221191#282

埔心鄉公所112年12月製作



圖例	道路	標示			行政區域
	55 國道	建議疏散避難方向	政府機關	醫療院所	村(里)界線
	55 快速道路	適用災害類型	警察機關	福利機構	
	55 省道	避難收容處所(室內)	消防機關	連鎖便利商店	圖資來源： 內政部國土測繪中心
AaBbYyZz 縣(市)道	避難收容處所(室外)	學校機關			

彰化縣埔心鄉羅厝村簡易疏散避難圖

防災資訊

村(里)基本資料

- 總人口數：1447人

災害通報單位

- *彰化縣災害應變中心
電話：04-7512148
- *埔心鄉災害應變中心
電話：04-8296249
- *舊館派出所
電話：04-8292854
- *埔心消防分隊
電話：04-8294704

緊急聯絡人

- *村長：邱建順
電話：04-8292008

防災資料網站

- *內政部消防署
<http://www.nfa.gov.tw>
- *彰化縣消防局
<http://www.chfd.gov.tw>
- *彰化縣埔心鄉公所
<http://www.puxin.gov.tw/default.php/>

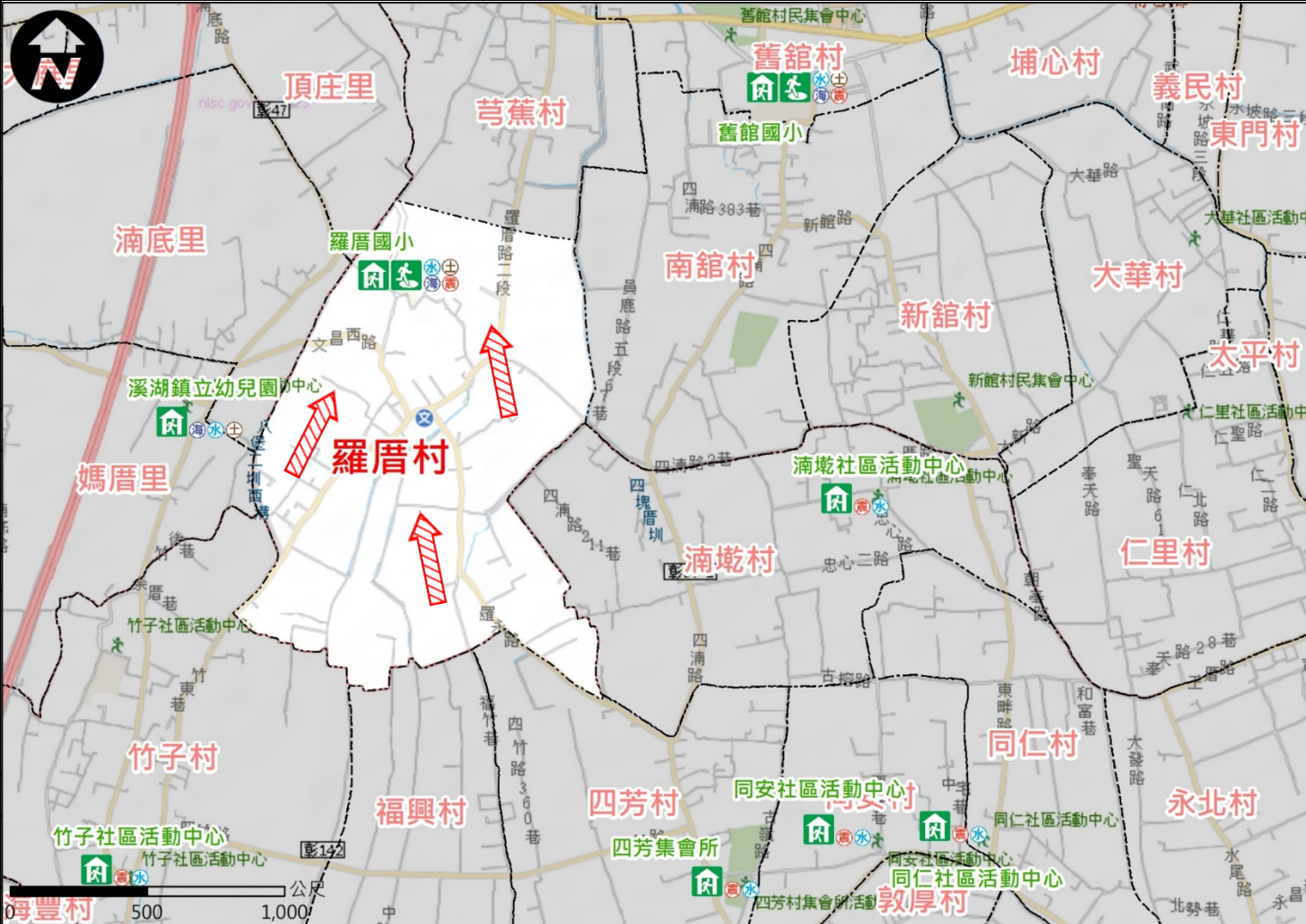
避難原則

前往開放空間或公園避難

避難收容處所

名稱：羅厝國小
地址：彰化縣埔心鄉羅厝村文昌路100號
電話：04-8292861

埔心鄉公所112年12月製作



圖例	道路		標示				行政區域	
		國道		建議疏散避難方向		政府機關		醫療院所
		快速道路		適用災害類型		警察機關		福利機構
		省道		避難收容處所(室內)		消防機關		連鎖便利商店
	縣(市)道		避難收容處所(室外)		學校機關		圖資來源： 內政部國土測繪中心	

彰化縣埔心鄉芎蕉村簡易疏散避難圖

防災資訊

村(里)基本資料

• 總人口數：2159人

災害通報單位

- *彰化縣災害應變中心
電話：04-7512148
- *埔心鄉災害應變中心
電話：04-8296249
- *舊館派出所
電話：04-8292854
- *埔心消防分隊
電話：04-8294704

緊急聯絡人

*村長：許森林
電話：04-8292135

防災資料網站

- *內政部消防署
<http://www.nfa.gov.tw>
- *彰化縣消防局
<http://www.chfd.gov.tw>
- *彰化縣埔心鄉公所
<http://www.puxin.gov.tw/default.php/>

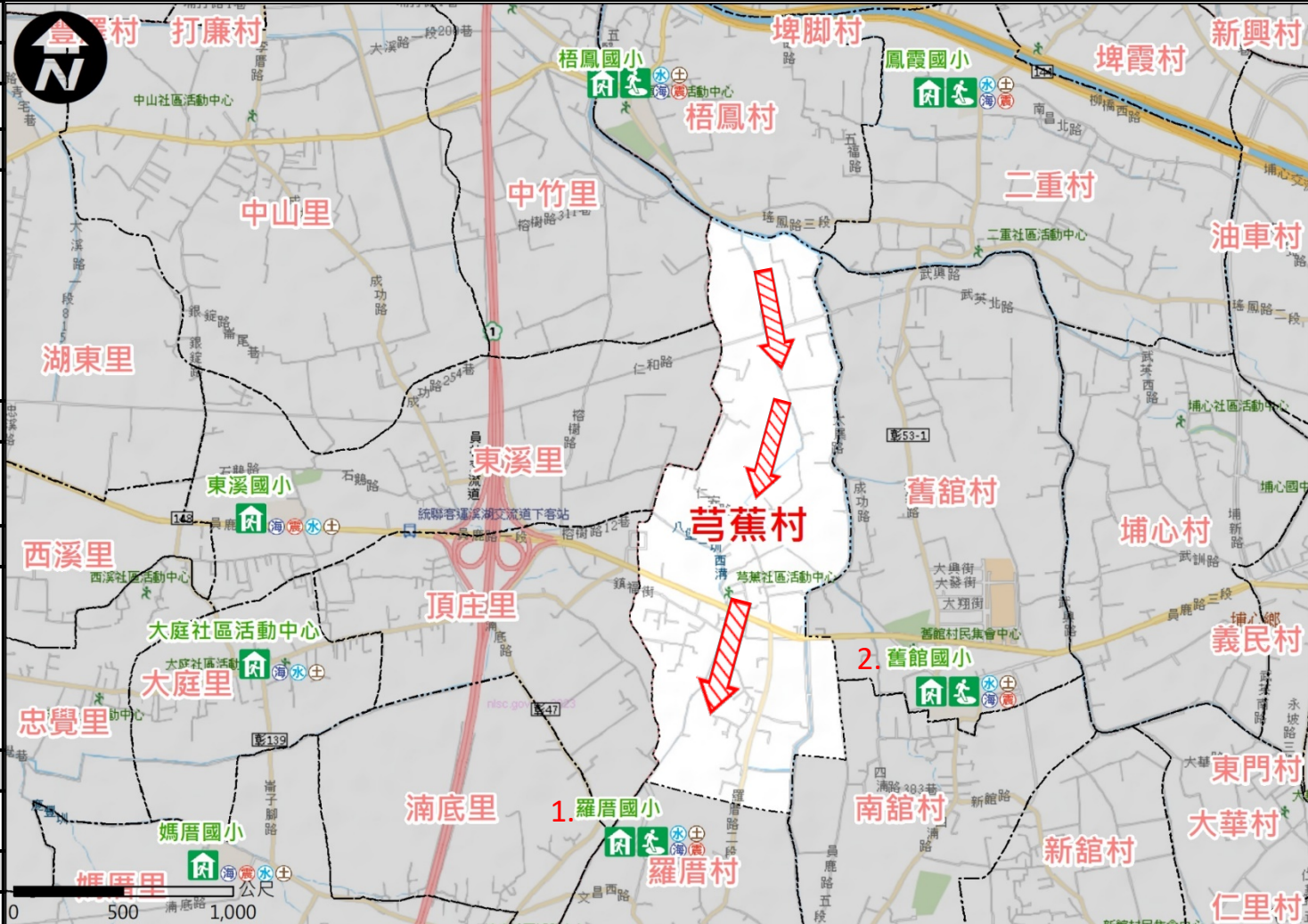
避難原則

前往開放空間或公園避難

避難收容處所

- 名稱：羅厝國小
地址：彰化縣埔心鄉羅厝村文
昌東路100號
電話：04-8292861
- 名稱：舊館國小
地址：彰化縣埔心鄉舊館村員
鹿路4段201號
電話：04-8292025

埔心鄉公所112年12月製作



圖例	道路		標示			行政區域	
		國道		建議疏散避難方向		政府機關	
		快速道路		適用災害類型		警察機關	
		省道		避難收容處所(室內)		消防機關	圖資來源： 內政部國土 測繪中心
	縣(市)道		避難收容處所(室外)		學校機關		

彰化縣埔心鄉二重村簡易疏散避難圖

防災資訊

村(里)基本資料

- 總人口數：1659人

災害通報單位

- *彰化縣災害應變中心
電話：04-7512148
- *埔心鄉災害應變中心
電話：04-8296249
- *舊館派出所
電話：04-8292854
- *埔心消防分隊
電話：04-8294704

緊急聯絡人

- *村長：黃怡誠
電話：04-8293968

防災資料網站

- *內政部消防署
<http://www.nfa.gov.tw>
- *彰化縣消防局
<http://www.chfd.gov.tw>
- *彰化縣埔心鄉公所
<http://www.puxin.gov.tw/default.php/>

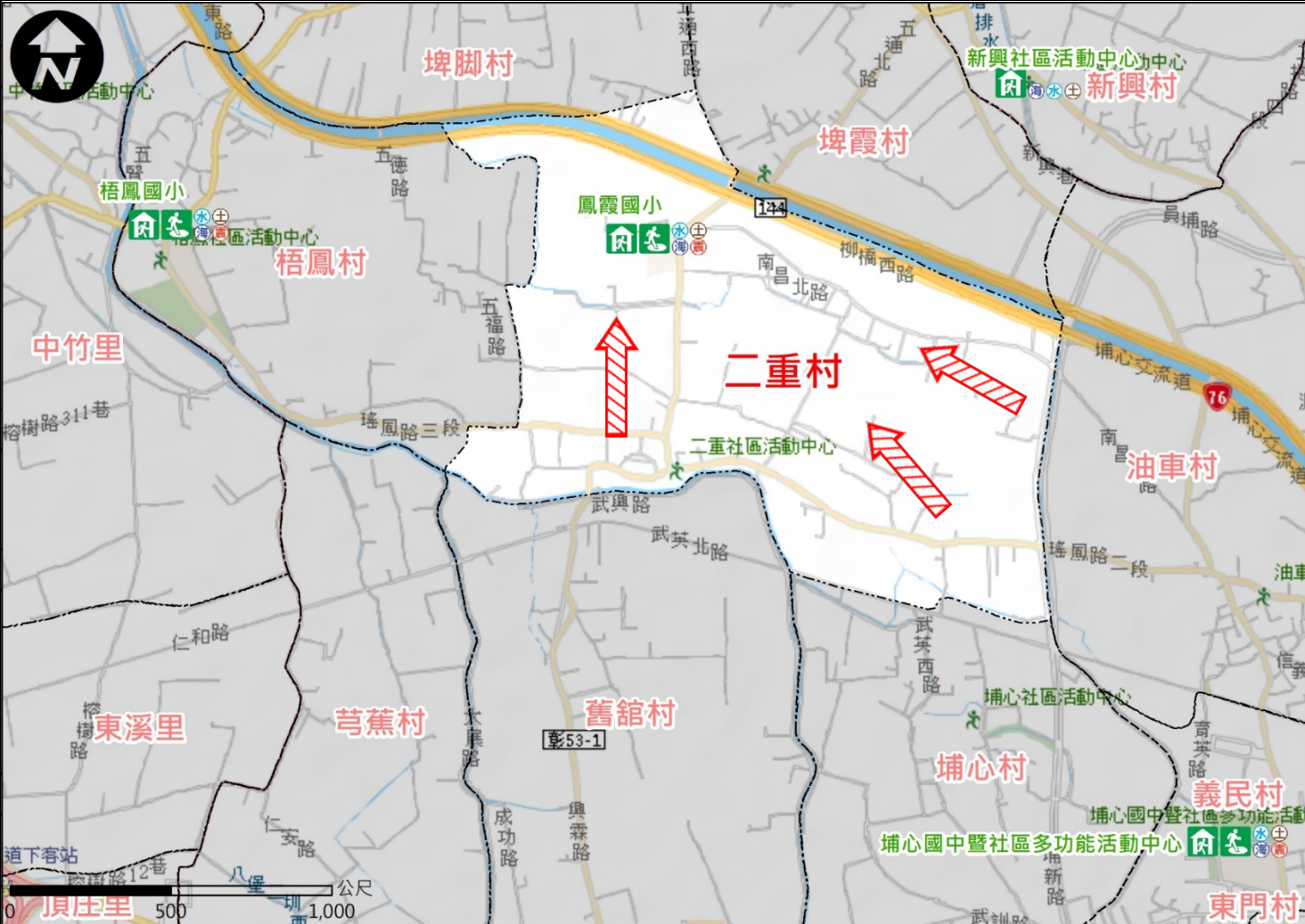
避難原則

前往開放空間或公園避難

避難收容處所

名稱：鳳霞國小
地址：彰化縣埔心鄉二重村五通南路82號
電話：04-8294072

埔心鄉公所112年12月製作



圖例	道路		標示			行政區域		
		國道		建議疏散避難方向		政府機關		村(里)界線
		快速道路		適用災害類型		警察機關		
		省道		避難收容處所(室內)		消防機關		圖資來源： 內政部國土測繪中心
		縣(市)道		避難收容處所(室外)		學校機關		

彰化縣埔心鄉梧鳳村簡易疏散避難圖

防災資訊

村(里)基本資料

• 總人口數：945人

災害通報單位

*彰化縣災害應變中心

電話：04-7512148

*埔心鄉災害應變中心

電話：04-8296249

*舊館派出所

電話：04-8292854

*埔心消防分隊

電話：04-8294704

緊急聯絡人

*村長：黃旭四

電話：04-8291504

防災資料網站

*內政部消防署

<http://www.nfa.gov.tw>

*彰化縣消防局

<http://www.chfd.gov.tw>

*彰化縣埔心鄉公所

<http://www.puxin.gov.tw/default.php/>

避難原則

前往開放空間或公園避難

避難收容處所

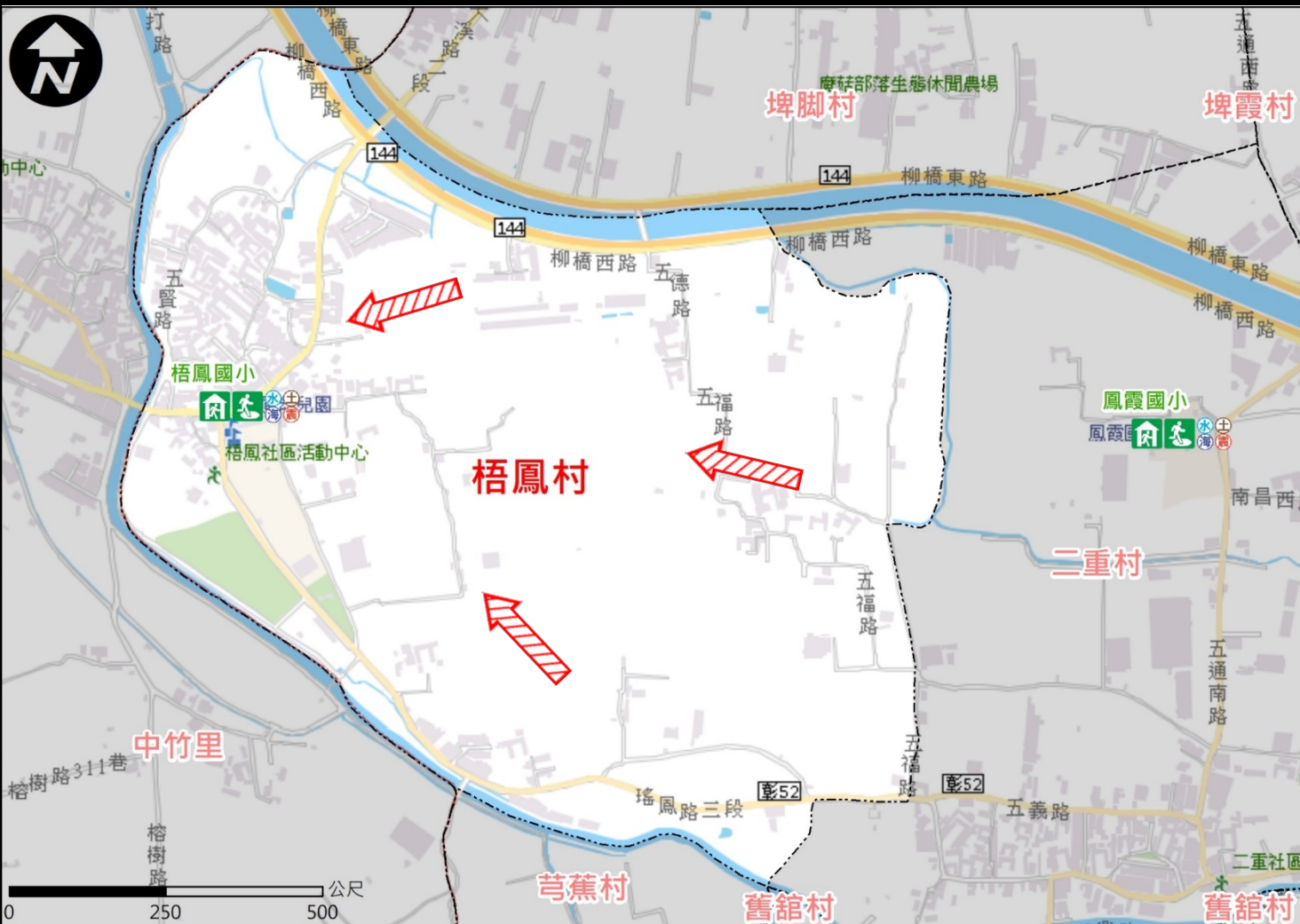
名稱：梧鳳國小

地址：彰化縣埔心鄉梧鳳村大

溪路三段175號

電話：04-8291964

埔心鄉公所112年12月製作



圖例	道路		標示			行政區域	
		國道		建議疏散避難方向		政府機關	
		快速道路		適用災害類型		警察機關	
		省道		避難收容處所(室內)		消防機關	
	縣(市)道		避難收容處所(室外)		學校機關		
						連鎖便利商店	圖資來源： 內政部國土測繪中心

彰化縣埔心鄉埤霞村簡易疏散避難圖

防災資訊

村(里)基本資料

• 總人口數：785人

災害通報單位

- *彰化縣災害應變中心
電話：04-7512148
- *埔心鄉災害應變中心
電話：04-8296249
- *舊館派出所
電話：04-8292854
- *埔心消防分隊
電話：04-8294704

緊急聯絡人

*村長：林隲良
電話：04-8522601

防災資料網站

- *內政部消防署
<http://www.nfa.gov.tw>
- *彰化縣消防局
<http://www.chfd.gov.tw>
- *彰化縣埔心鄉公所
<http://www.puxin.gov.tw/default.php/>

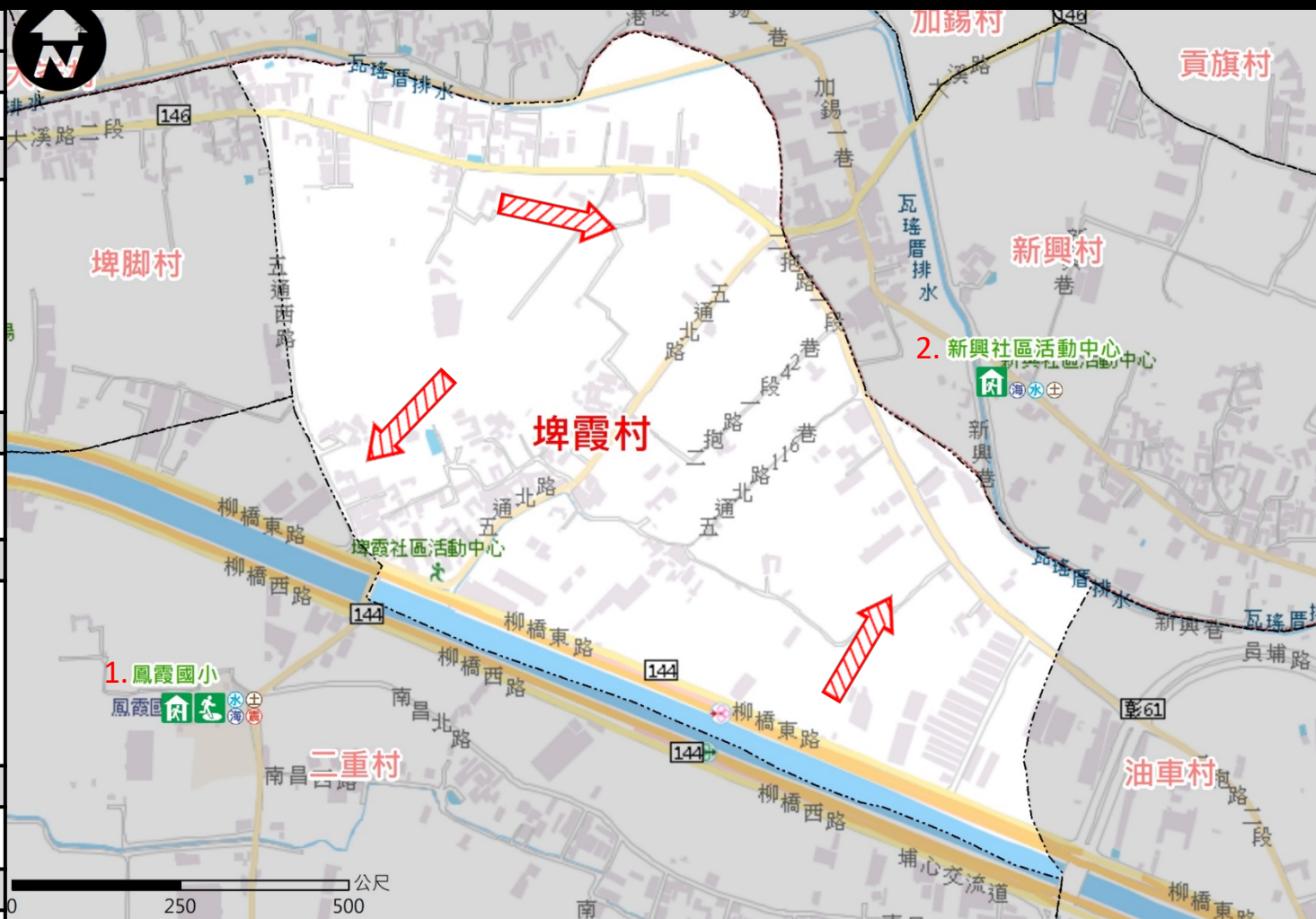
避難原則

前往開放空間或公園避難

避難收容處所

- 1.名稱：鳳霞國小
地址：彰化縣埔心鄉二重村五通南路82號
電話：04-8294072
- 2.名稱：新興社區活動中心
地址：彰化縣大村鄉新興村新興巷6-3號
電話：04-8523349

埔心鄉公所112年12月製作



圖例

道路	標示			行政區域
55 國道		建議疏散避難方向		村(里)界線
55 快速道路		適用災害類型		
55 省道		避難收容處所(室內)		
AaBbYyZz 縣(市)道		避難收容處所(室外)		
				學校機關
				連鎖便利商店
				圖資來源： 內政部國土測繪中心

彰化縣埔心鄉埤腳村簡易疏散避難圖

防災資訊

村(里)基本資料

- 總人口數：990人

災害通報單位

- *彰化縣災害應變中心
電話：04-7512148
- *埔心鄉災害應變中心
電話：04-8296249
- *舊館派出所
電話：04-8292854
- *埔心消防分隊
電話：04-8294704

緊急聯絡人

- *村長：黃輝要
電話：04-8522674

防災資料網站

- *內政部消防署
<http://www.nfa.gov.tw>
- *彰化縣消防局
<http://www.chfd.gov.tw>
- *彰化縣埔心鄉公所
<http://www.puxin.gov.tw/default.php/>

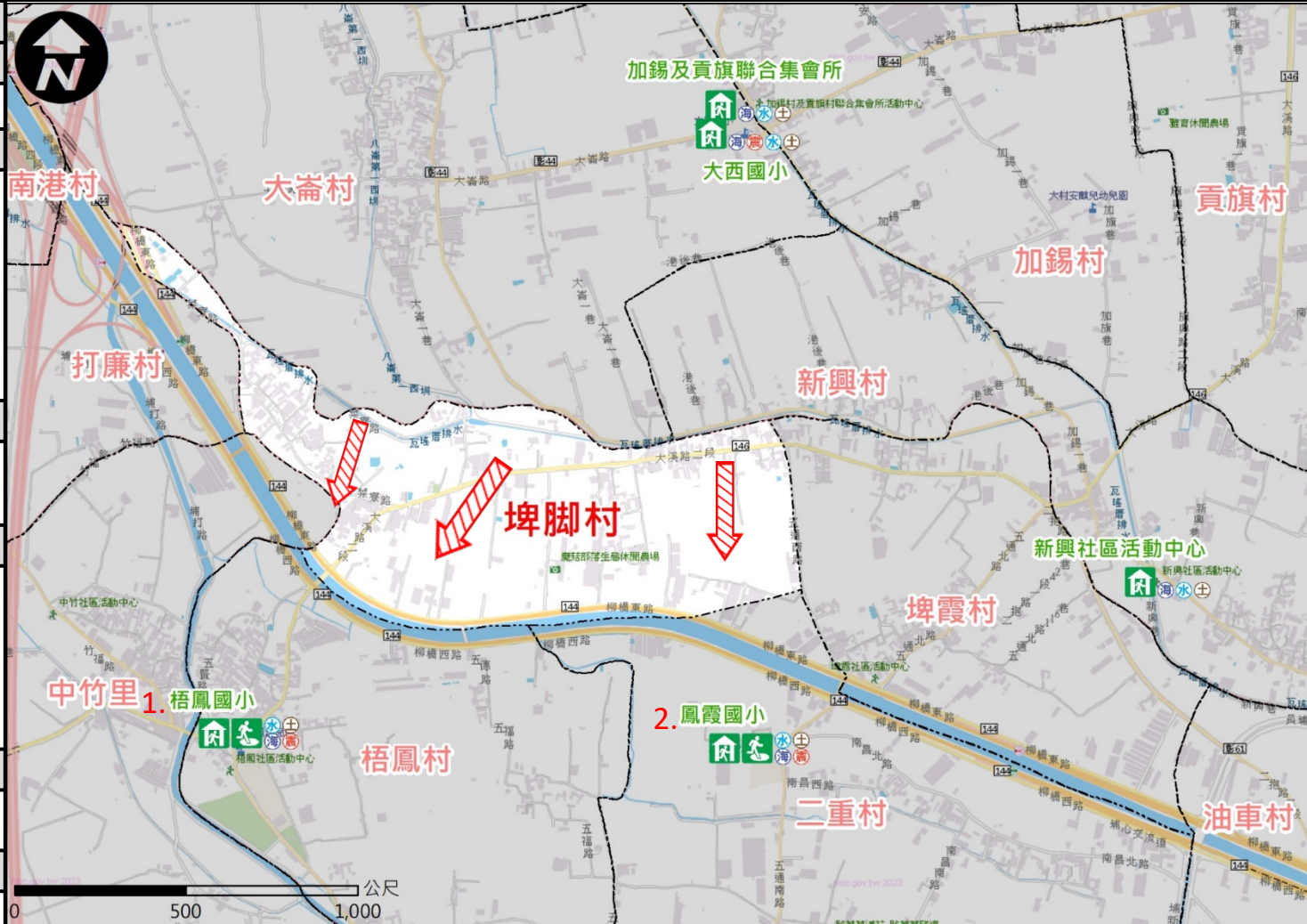
避難原則

前往開放空間或公園避難

避難收容處所

- 名稱：梧鳳國小
地址：彰化縣埔心鄉梧鳳村大溪路三段175號
電話：04-8291964
- 名稱：鳳霞國小
地址：彰化縣埔心鄉二重村五通南路82號
電話：04-8294072

埔心鄉公所112年12月製作



圖例

道路	標示	行政區域
國道	建議疏散避難方向	政府機關
快速道路	適用災害類型	警察機關
省道	避難收容處所(室內)	消防機關
縣(市)道	避難收容處所(室外)	學校機關
		醫療院所
		福利機構
		村(里)界線
		連鎖便利商店
		圖資來源： 內政部國土測繪中心